

Bearbeitung:
 bearb. / gez.: Anja Austen
 August 2016
 © ALSH



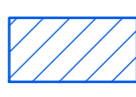



Datengrundlage:
 DTK25-V, ATKIS@Basis-DLM, ATKIS@DOP5
 ©LVermGeoSH

N
 1:7.000

**Gemeinde Kabelhorst
 Kreis Ostholstein**

**Lageplan der archäologischen
 Denkmale gem. § 8 DSchG
 und der Interessensgebiete**

Legende

-  Interessensgebiete
-  Denkmal gem. § 8 DSchG Denkmalliste
-  Denkmal gem. § 8 DSchG Denkmalliste
-  Grabungsschutzgebiete