






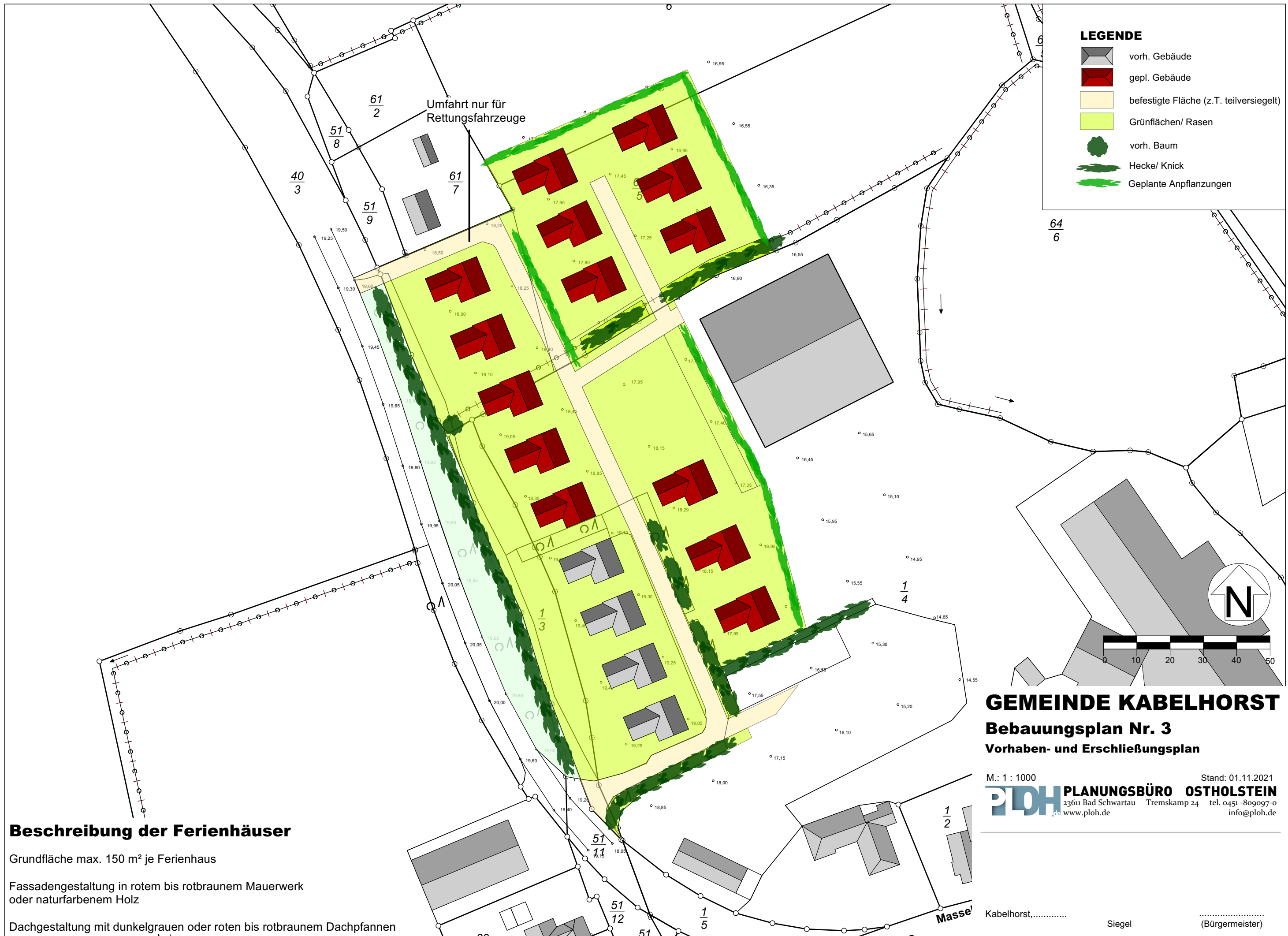


LEGENDE

-  vorh. Gebäude
-  gepl. Gebäude
-  befestigte Fläche (z.T. teilversiegelt)
-  Grünflächen/ Rasen
-  vorh. Baum
-  Hecke/ Knick
-  Geplante Anpflanzungen



Umfahrt nur für
Rettungsfahrzeuge

64
6

1
4

1
2

51
11

51
12

1
5

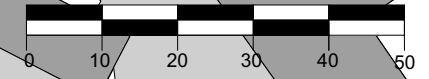
Masse

Beschreibung der Ferienhäuser

Grundfläche max. 150 m² je Ferienhaus

Fassadengestaltung in rotem bis rotbraunem Mauerwerk
oder naturfarbenem Holz

Dachgestaltung mit dunkelgrauen oder roten bis rotbraunem Dachpfannen



GEMEINDE KABELHORST
Bebauungsplan Nr. 3
Vorhaben- und Erschließungsplan

M.: 1 : 1000 Stand: 01.11.2021
PLOH PLANUNGSBÜRO OSTHOLSTEIN
23611 Bad Schwartau Tremkamp 24 tel. 0451 -809097-0
www.ploh.de info@ploh.de

Kabelhorst,..... Siegel (Bürgermeister)